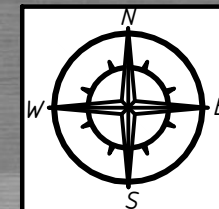




Схема границ территории объектов
культурного наследия М 1:10000

ГОРОД КРАСНОДАР
КРАСНОДАРСКИЙ КРАЙ
ПРОЕКТ ПЛАНИРОВКИ
ТЕРРИТОРИИ (ЛИНЕЙНЫЕ ОБЪЕКТЫ)

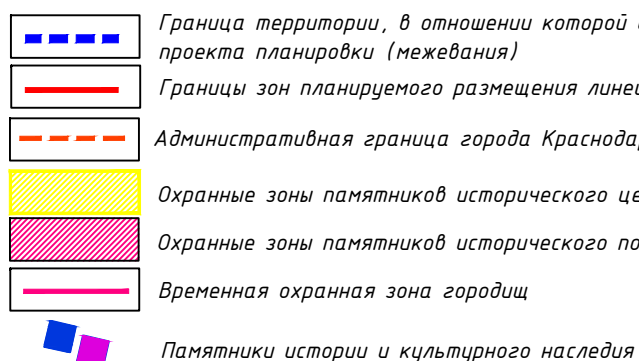




В соответствии с письмом Управления государственной охраны объектов культурного наследия от 30.08.2017 № 78-7397/17-019, объекты культурного наследия, объекты, обладающие признаками объектов культурного наследия, а также зоны их охраны на размещаемом земельном участке отсутствуют, по данным единого государственного реестра объектов культурного наследия, перечня выявленных объектов культурного наследия, материалам архива управления.

Объект проектирования

[illegible]

Условные обозначения:



						ЮГ А-041-2017-ЛО-ППТ
						«Размещение линейного объекта (автодорожная дорога) по ул. Российская, от ул. Солнечной до ул. Завоевца в Прикубанском муниципальном округе города Краснодара»
Изм.	Колуч.	Лист	№ док.	Вклад.	Дата	
Разраб.			Кузнецова		08.17	
						Проект планировки территории
						<div style="float:right;">Лист</div> <div style="clear:both;"></div>
						П 1 1
H. контр.	Захаров				08.17	 ООО "ЮГ ГЕО АЛИАНС" <small>с/б. № М10101-Э-2016- 23115/15-М-1-177 от 03.03.2016 г.</small>
ГИП	Яценко				08.17	 Схема границ территории объектов культурного наследия М 1:10000

	Инв. № подл.	Подп. и дата	Взаимный №					Согласовано
--	--------------	--------------	------------	--	--	--	--	-------------